

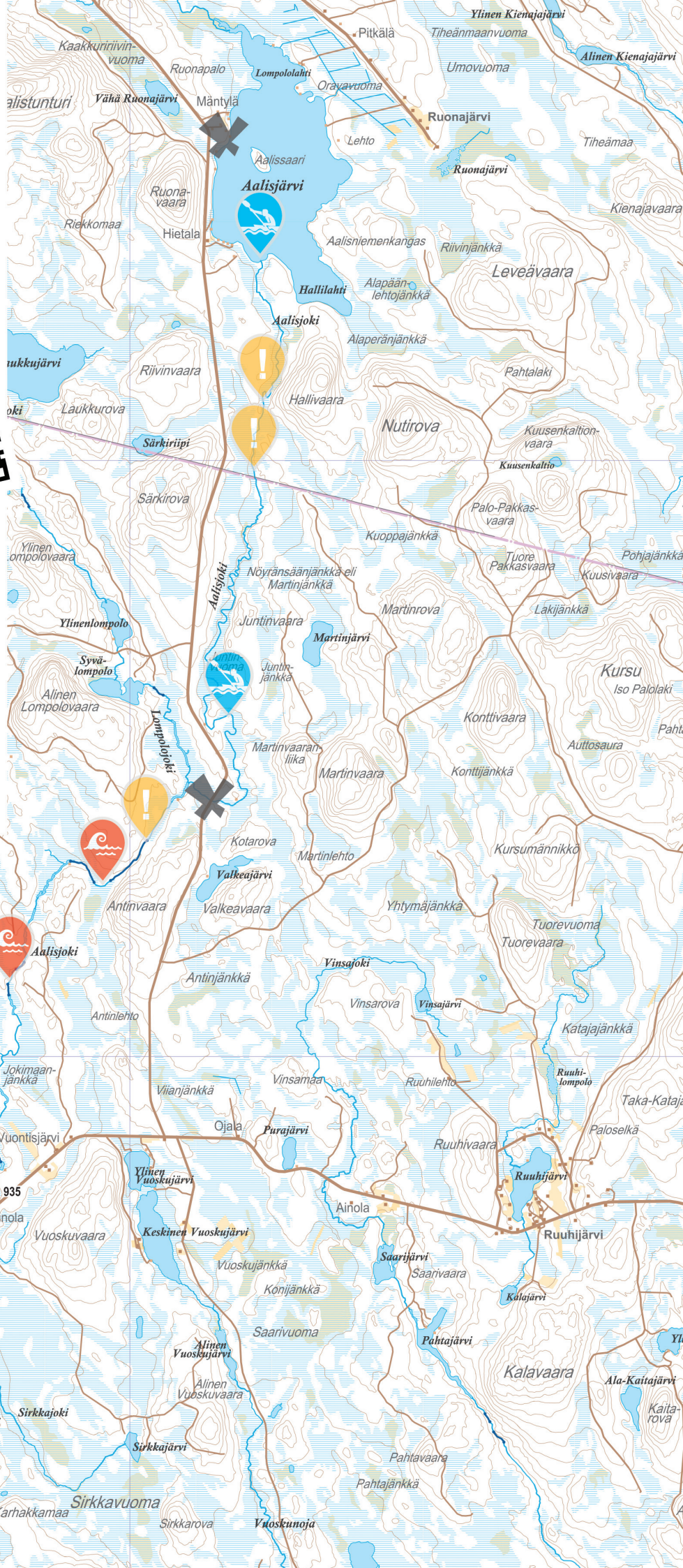
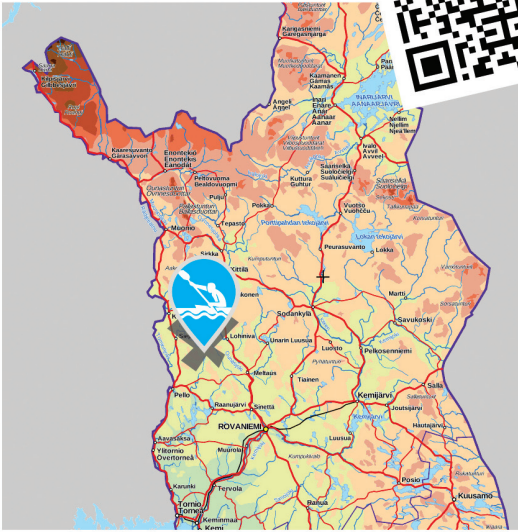
Midnight Sun Canoeing

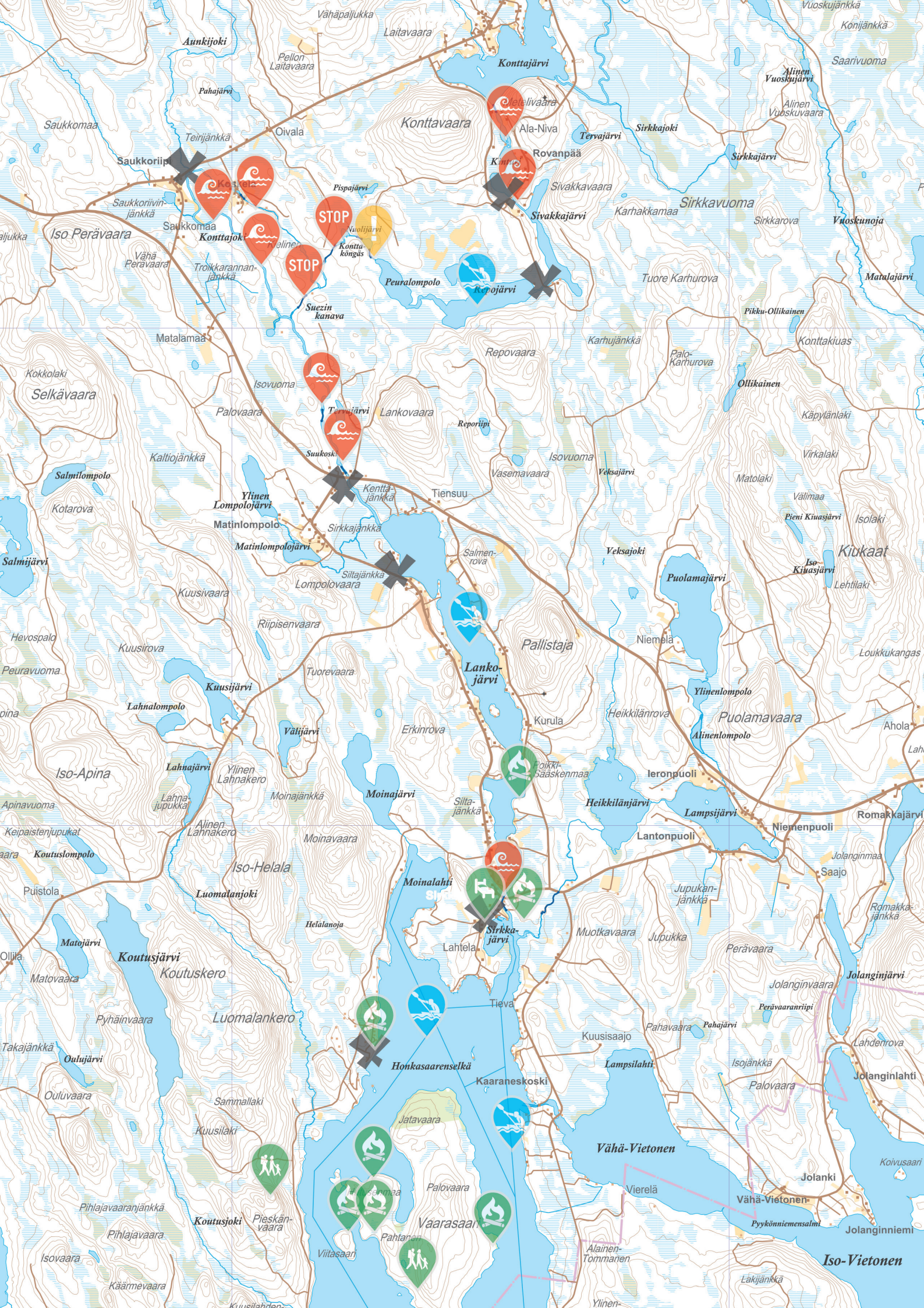
Yöttömän yön melontareitin kokonaispituus on noin 160 km. Ennen kanoottiin hyppäämistä, kannattaa lukea koko reitin kuvaus nettisivuiltamme.

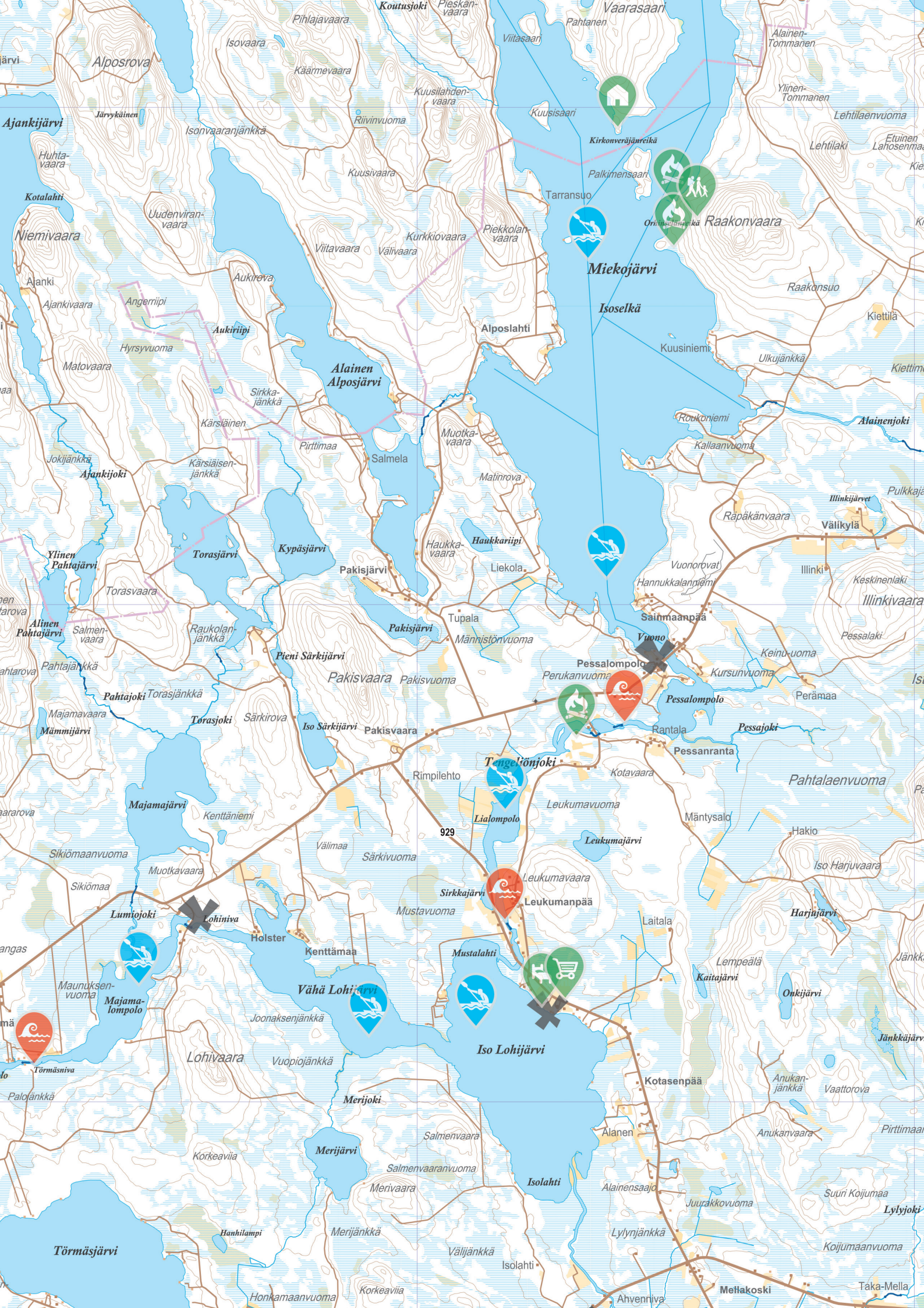
#midnightsuncanoeing #aavasaksalapländ

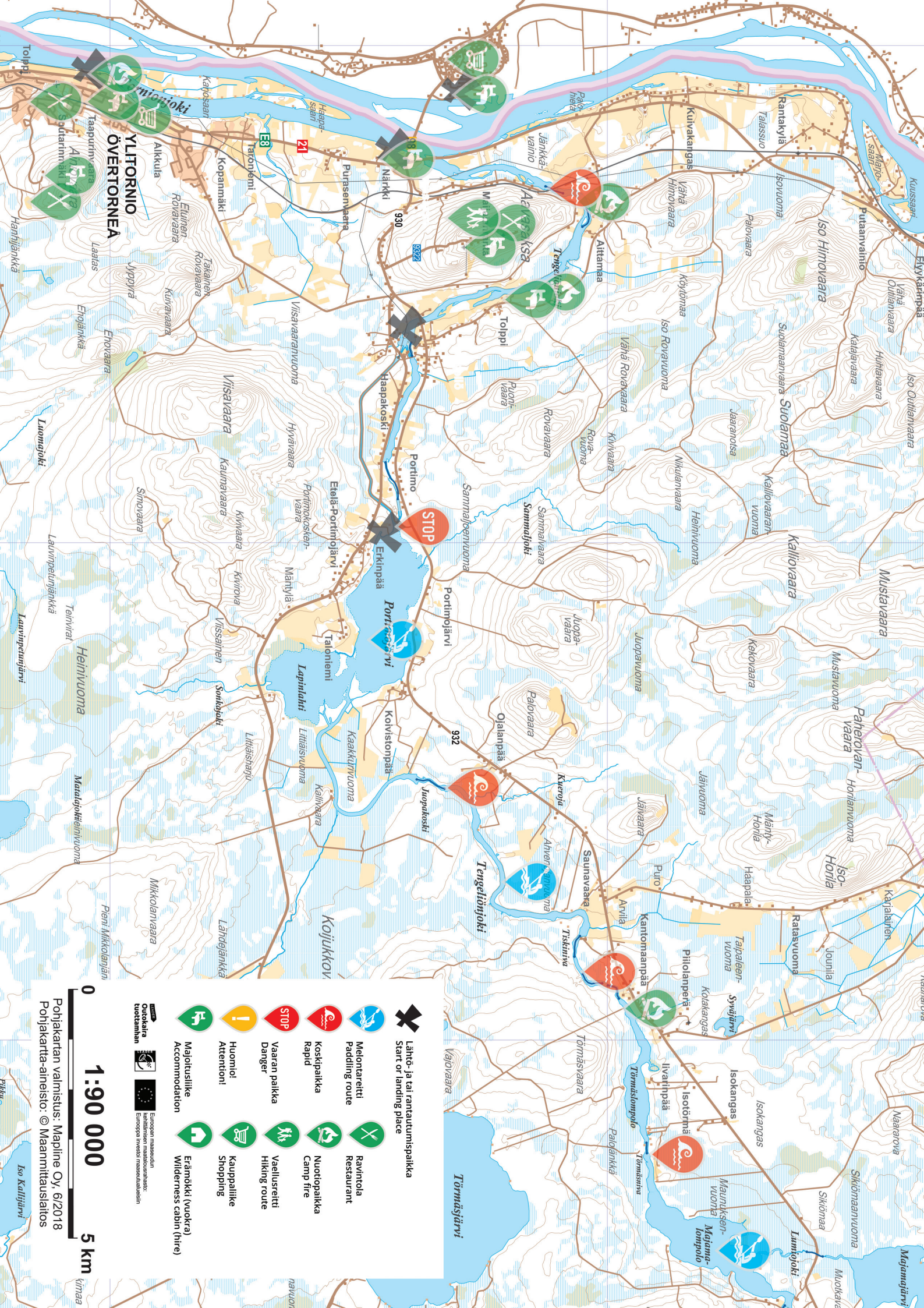
The total length of the canoe route is about 160 km. Before jumping in a canoe, you should read the description of the entire route on our website.

www.aavasaksa.fi





















**YLITORNIO
ÖVERTORNEA**

-  **Lähtö- ja tai rannautumispaikka**
Start or landing place
-  **Melontareitti**
Paddling route
-  **Koskipaikka**
Rapid
-  **STOP**
Vaaran paikka
Danger
-  **Huomiot!**
Attention!
-  **Majoitusliike**
Accommodation
-  **Eräomäkki (vuokra)**
Wilderness cabin (hire)
-  **Ravintola**
Restaurant
-  **Nuotoipaikka**
Camp fire
-  **Vaellusreitti**
Hiking route
-  **Kauppaliike**
Shopping
-  **Eräomäkki (vuokra)**
Wilderness cabin (hire)

0 **1:90 000** 5 km
mittaa

 **Outokarta**
Suotammien
 **European mapservice**
Kehittämisen rahoittajana:
European mapservice

Pohjakaartan valmistus: Mapline Oy, 6/2018
Pohjakaarta-aineisto: © Maanmittauslaitos